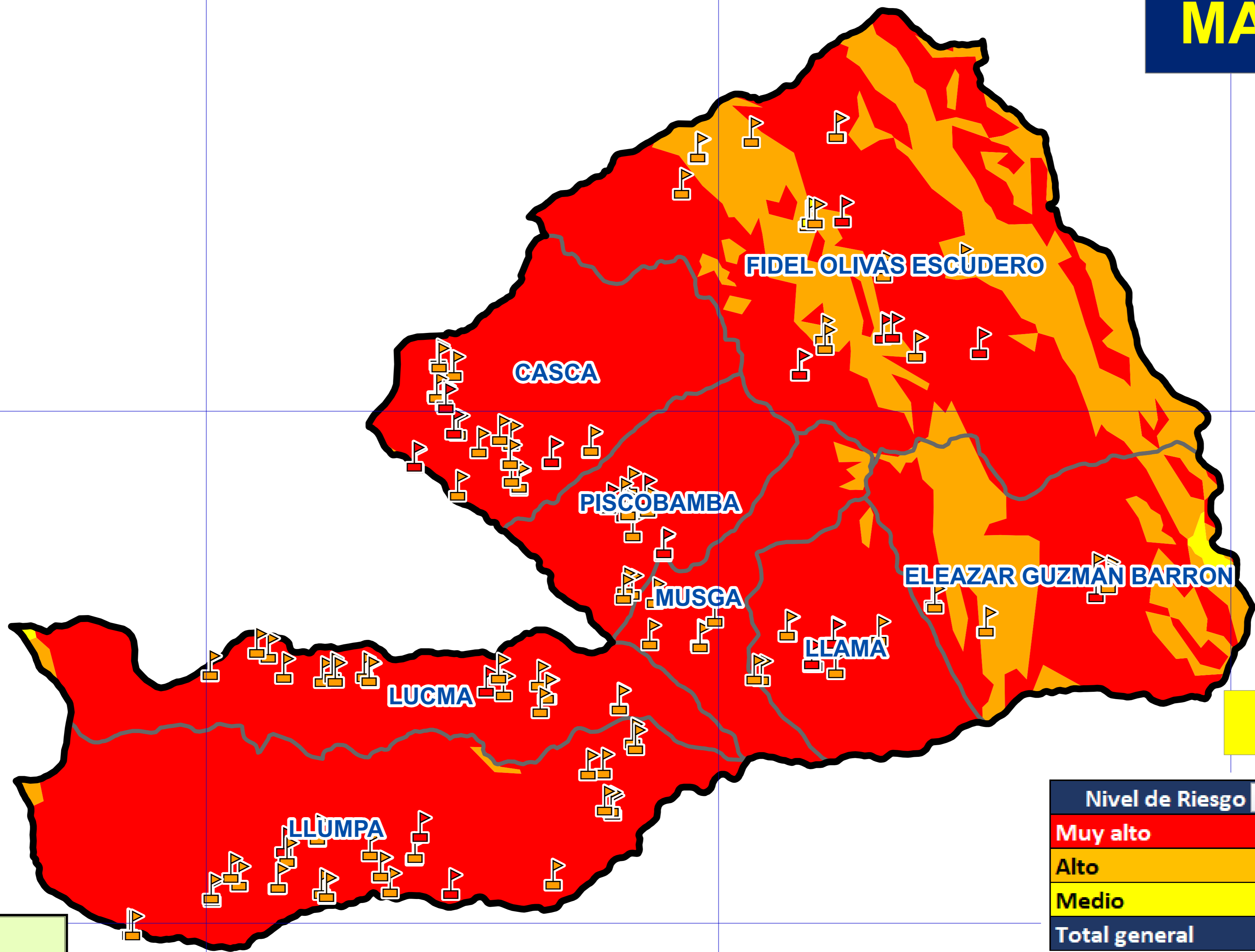
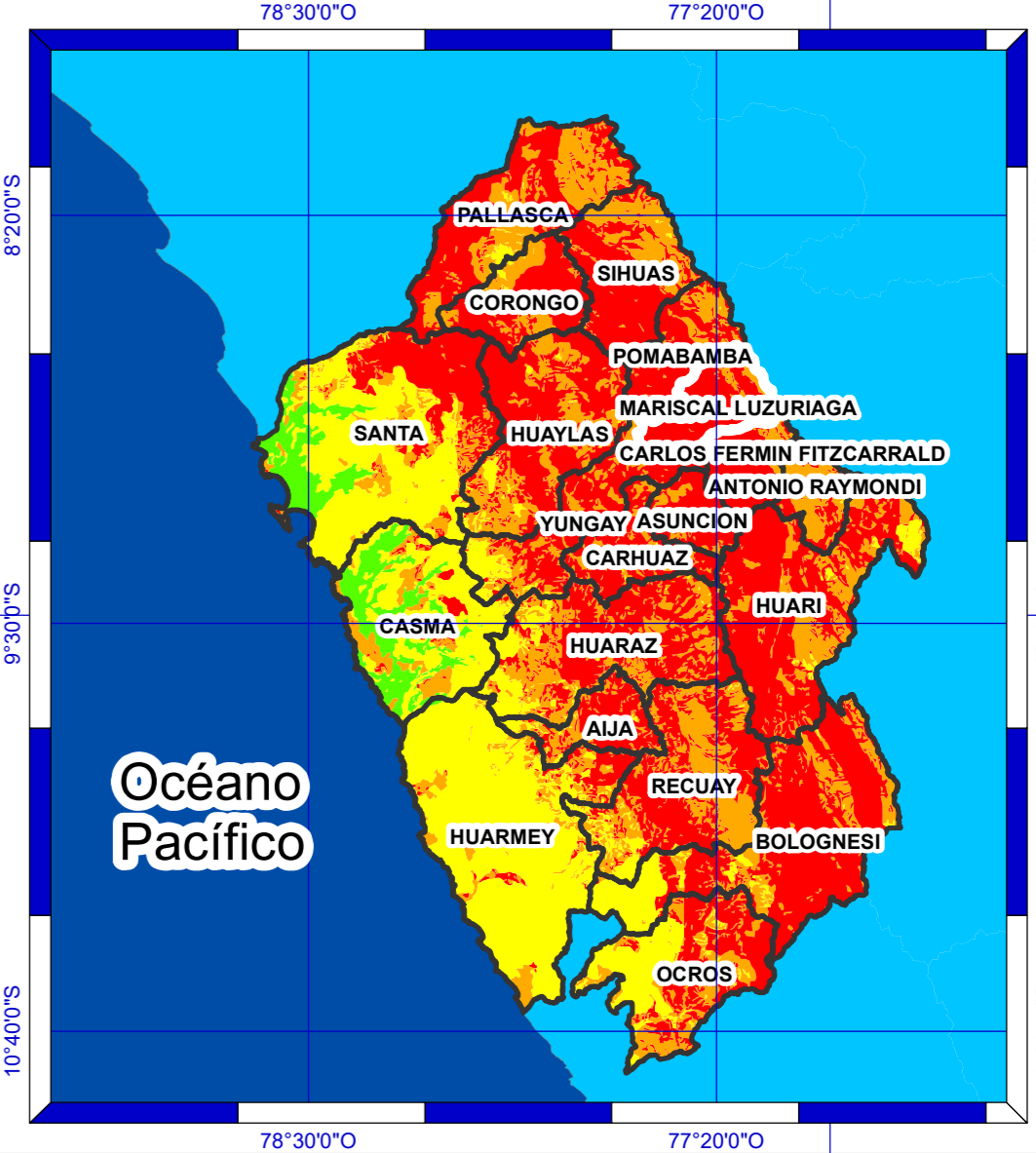




# PROVINCIA MARISCAL LUZURIAGA



Mapa de Ancash



Identificación de los Locales Educativos

Nivel de Riesgo	Locales Educativos	Total_Alumnos	Total_Docentes
Muy alto	30	1,257	108
Alto	115	5,188	539
Medio	3	124	12
<b>Total general</b>	<b>148</b>	<b>6,569</b>	<b>659</b>

**Leyenda**

Locales Educativos Ri\_MM\_n

- Muy alto
- Alto
- Medio
- Provincia
- Distritos

**Nivel de Susceptibilidad**

- Muy alta
- Alta
- Media


## ESCENARIO DE RIESGO POR LLUVIAS INTENSAS

### MAPA DE ESCENARIO DE RIESGO POR MOVIMIENTOS EN MASA

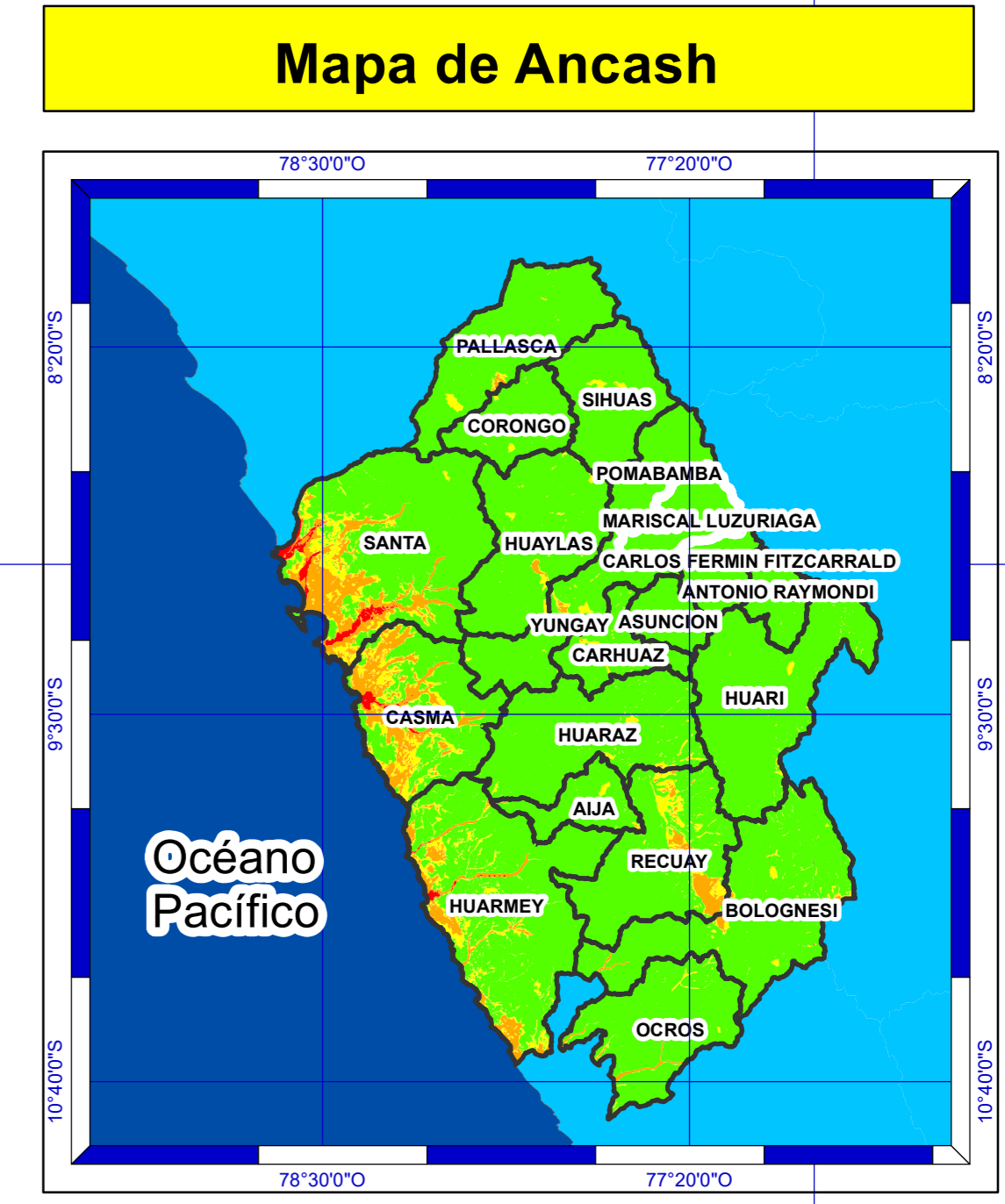
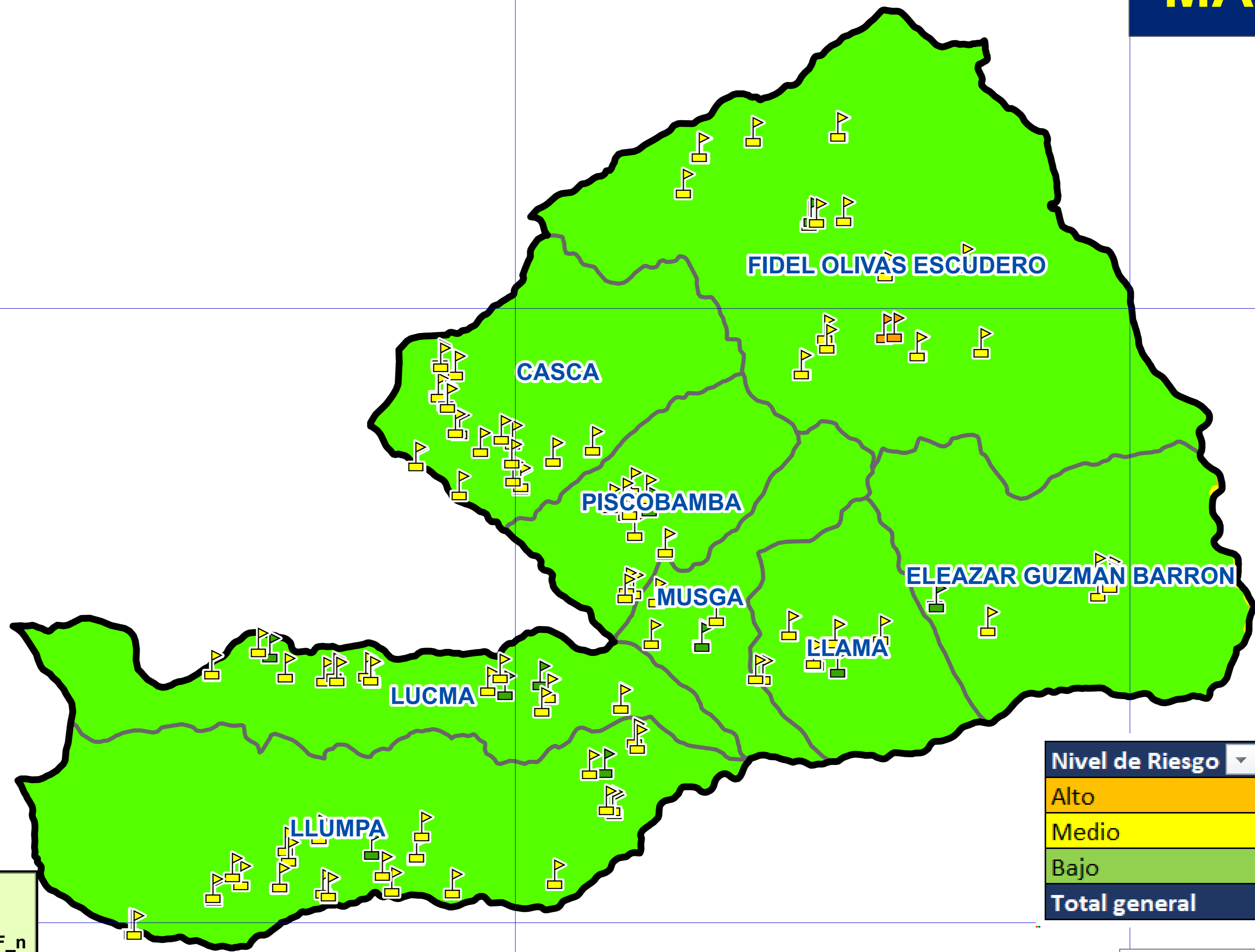
Escala Gráfica: 0 0.75 1.5 3 4.5 6 Km

Fuente: **COES EDUCACIÓN**

Mapa:  
**66**



# PROVINCIA MARISCAL LUZURIAGA








## Identificación de los Locales Educativos





Nivel de Riesgo	Locales Educativos	Total_Alumnos	Total_Docentes
Alto	3	127	13
Medio	127	5,564	556
Bajo	18	878	90
<b>Total general</b>	<b>148</b>	<b>6,569</b>	<b>659</b>

**Leyenda**

Locales Educativos Ri\_SIEF\_n

-  Alto
-  Medio
-  Bajo
-  Provincia
-  Distritos

**Nivel de Susceptibilidad**

-  Muy alta
-  Alta
-  Media
-  Baja

## ESCENARIO DE RIESGO POR LLUVIAS INTENSAS

### MAPA DE ESCENARIO DE RIESGO POR INUNDACIONES

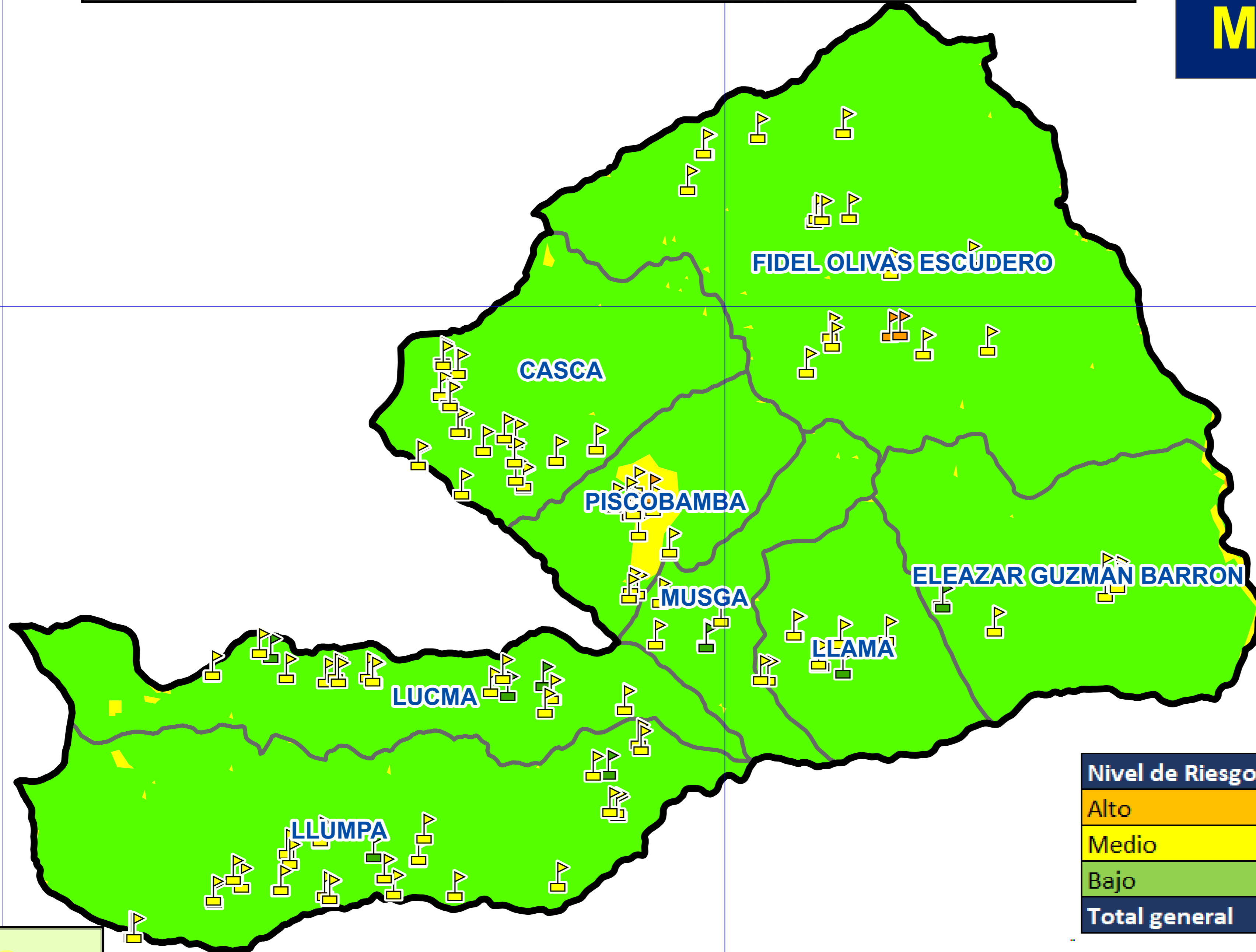
Escala Gráfica: 0 0.75 1.5 3 4.5 6 Km

Fuente: **COES EDUCACIÓN**

Mapa: **67**



# PROVINCIA MARISCAL LUZURIAGA



Mapa de Ancash



Identificación de los Locales Educativos

Nivel de Riesgo	Locales Educativos	Total_Alumnos	Total_Docentes
Alto	5	301	27
Medio	128	5,815	581
Bajo	15	453	51
<b>Total general</b>	<b>148</b>	<b>6,569</b>	<b>659</b>

**Leyenda**

Locale Educativos Ri\_SIEFN\_n

- Alto
- Medio
- Bajo

Provincia  
 Distritos

**Nivel de Susceptibilidad**

- Alto
- Medio
- Bajo

## ESCENARIO DE RIESGO POR LLUVIAS INTENSAS

MAPA DE ESCENARIO DE RIESGO POR INUNDACIONES EN PERIODOS DEL FENÓMENO EL NIÑO

Escala Gráfica: 0 0.75 1.5 3 4.5 6 Km

Fuente: **COES EDUCACIÓN**

Mapa:  
**68**